



PLAN OPERATIVO INSTITUCIONAL 2019
PROYECTOS REGIÓN HUETAR ATLÁNTICA

SIMBOLOGÍA

Obras Puntuales

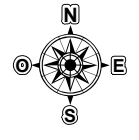
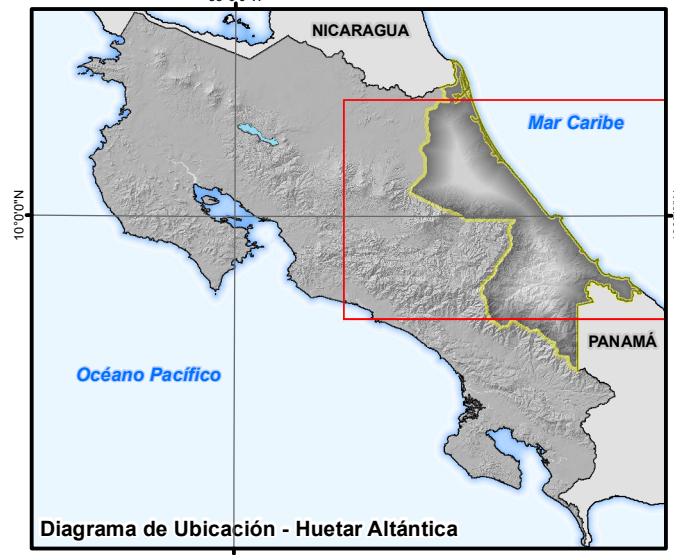
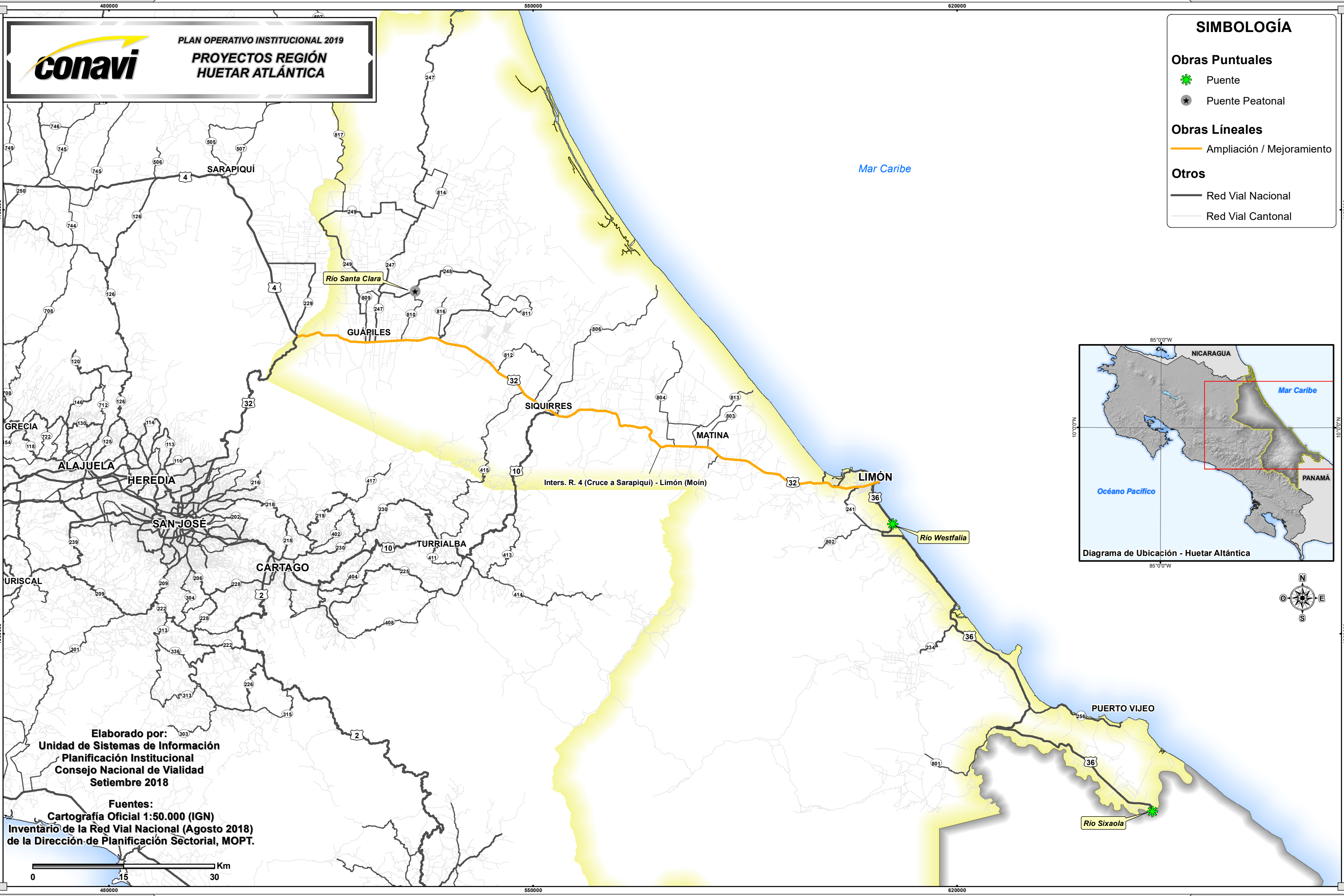
- Puente
- Puente Peatonal

Obras Líneales

- Ampliación / Mejoramiento

Otros

- Red Vial Nacional
- Red Vial Cantonal



Elaborado por:
 Unidad de Sistemas de Información
 Planificación Institucional
 Consejo Nacional de Vialidad
 Setiembre 2018

Fuentes:
 Cartografía Oficial 1:50.000 (IGN)
 Inventario de la Red Vial Nacional (Agosto 2018)
 de la Dirección de Planificación Sectorial, MOPT.

