



RED VIAL NACIONAL COSTA RICA

SIMBOLOGÍA

- ★ Ciudades Principales
- Cabeceras Cantonales
- ◇ Centros Poblados


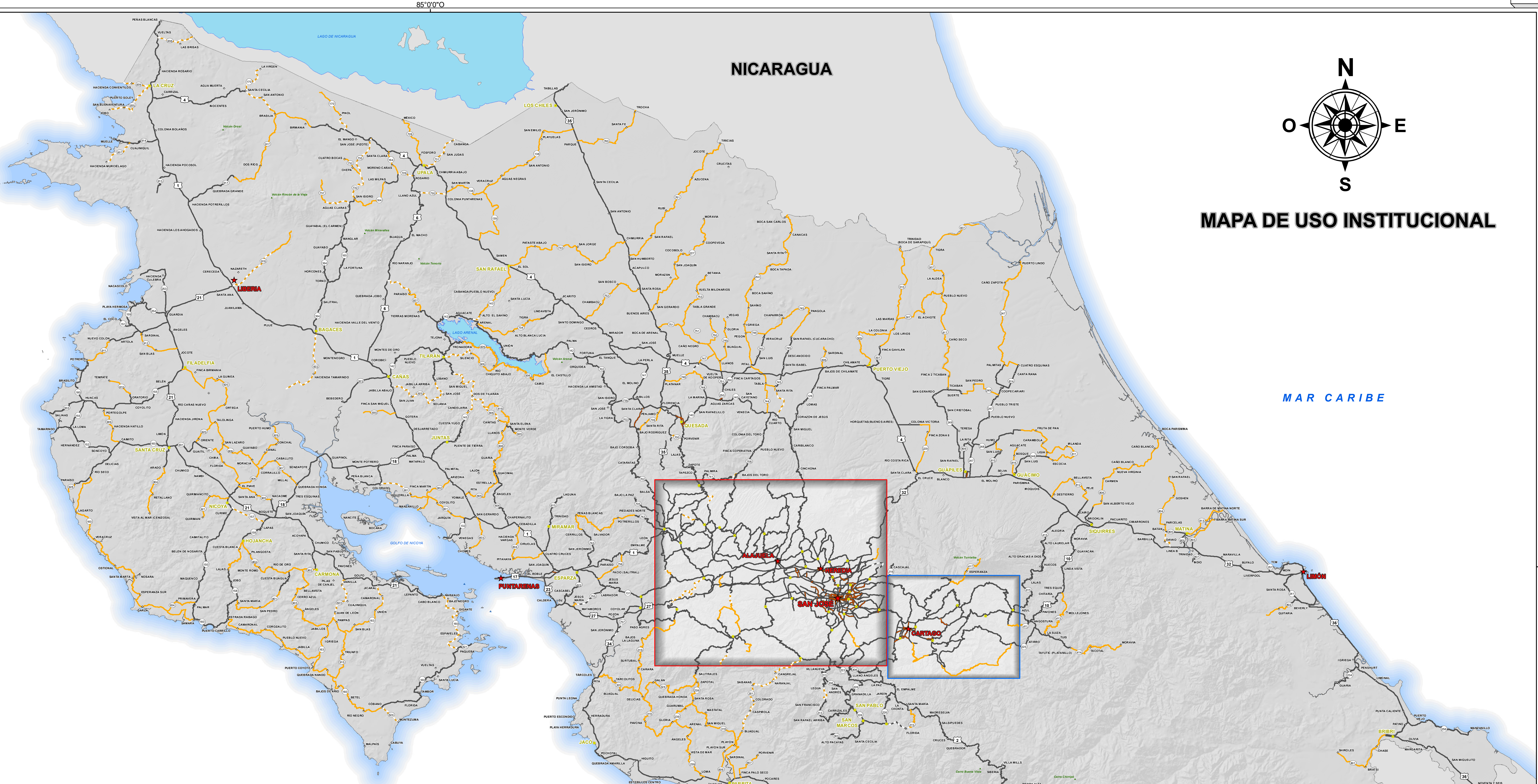
Red Vial Nacional

Clase

- 1 **Primaria**
- 100 **Secundaria**
- 223 **Terciaria**

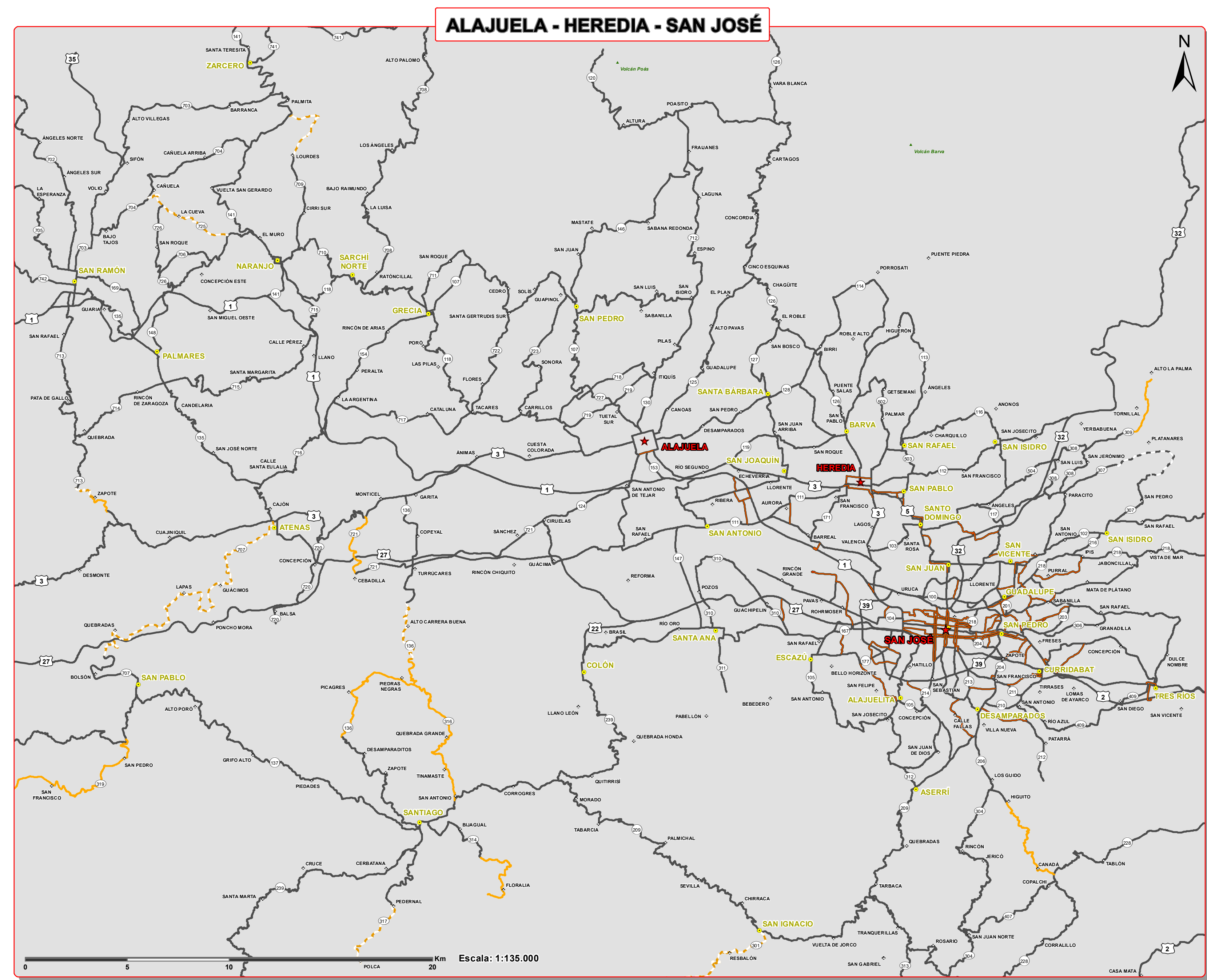
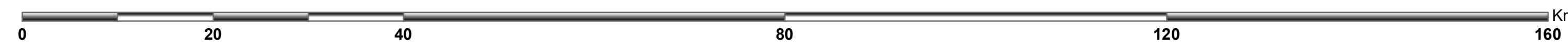
Superficie de Rodamiento

- Tramos en Pavimento
- - - Tramos que Predomina Pavimento
- Tramos en Lastre
- - - Tramos que Predomina Lastre
- Rutas de Travesía



MAPA DE USO INSTITUCIONAL

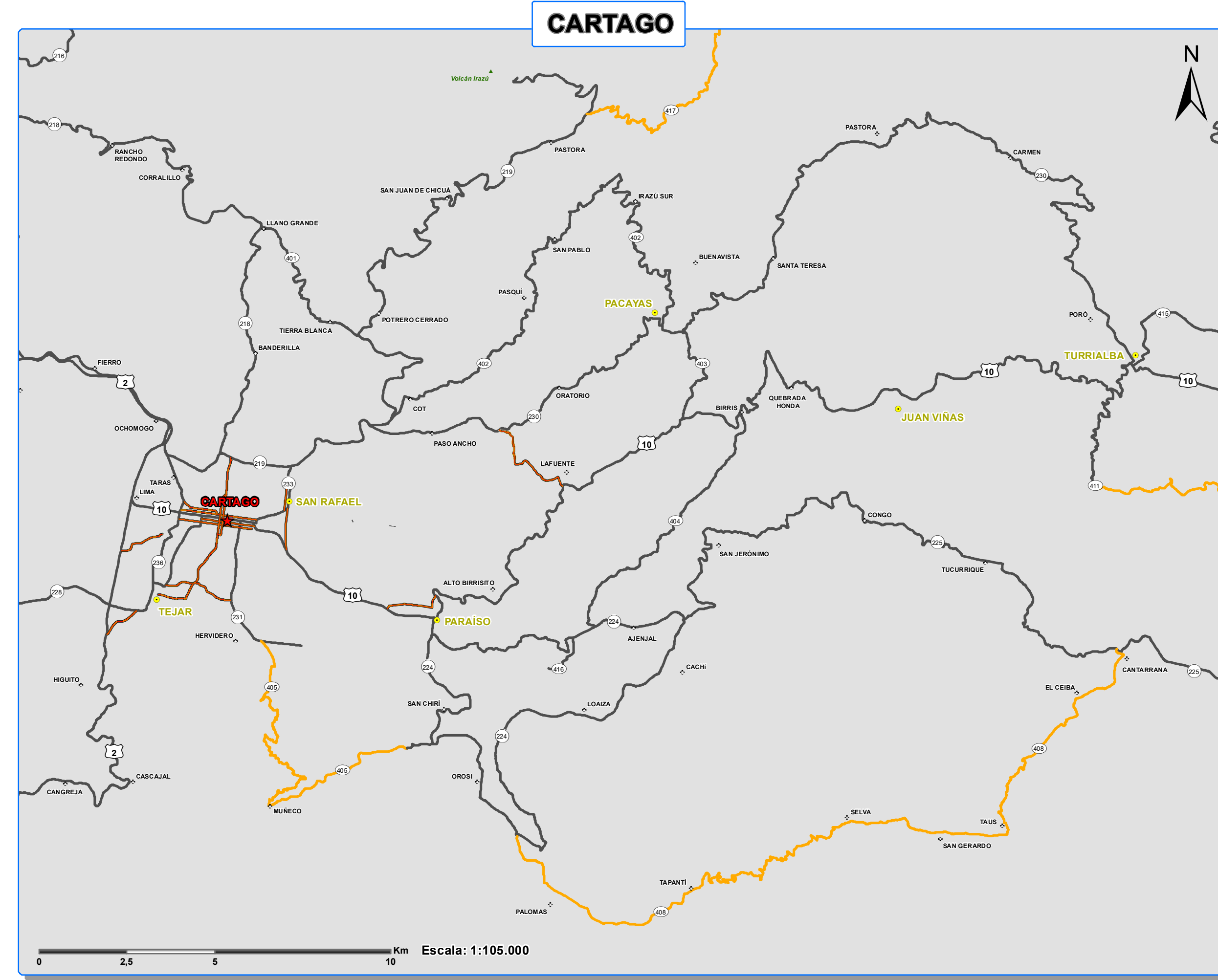
Escala Original: 1:415.000
Proyección Costa Rica Transversal de Mercator CRTM-05



ALAJUELA - HEREDIA - SAN JOSÉ

Escala: 1:135.000

OCEANO PACÍFICO



CARTAGO

Escala: 1:105.000

Elaborado por:
Unidad de Sistemas de Información
Planificación Institucional
Consejo Nacional de Vialidad
Creado en: Abril 2015

Fuentes:
Red Vial Nacional Noviembre 2024.
Inventario Red Vial Nacional (2024) de la
Dirección de Planificación Sectorial, MOPT.
Cartografía Oficial 1:50.000 (IGN)

PANAMÁ