




Cantones según la Regionalización del CONAVI

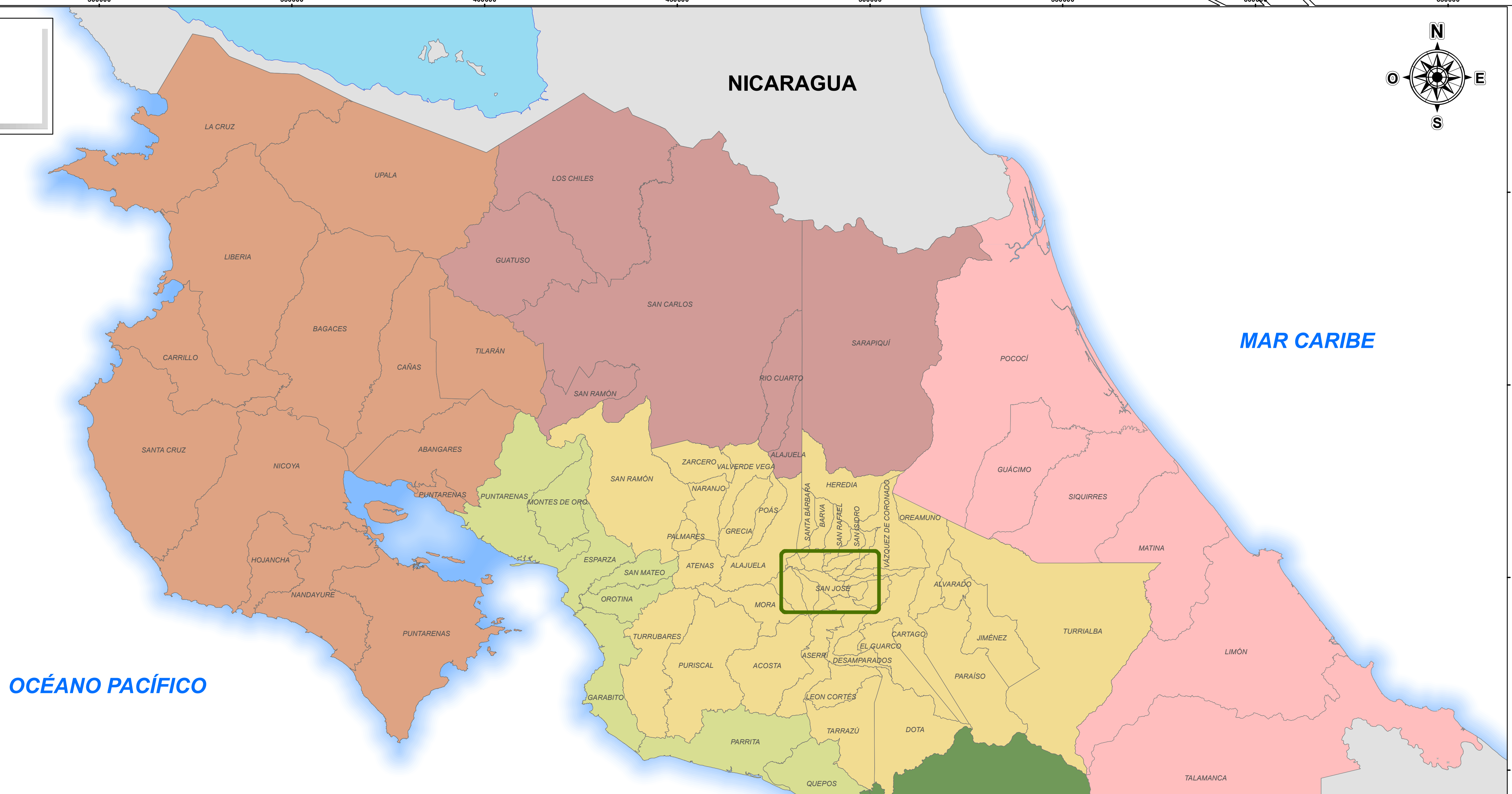
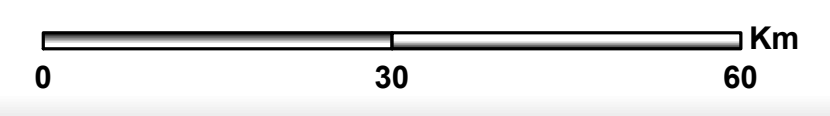
UASI-2019-11-034



MAPA DE USO INSTITUCIONAL

Elaborado por:
Unidad de Sistemas de Información
Planificación Institucional
Consejo Nacional de Vialidad
Febrero 2019

Fuentes:
Cartografía Oficial 1:50.000 (IGN)
Inventario de la Red Vial Nacional (Agosto 2018)
de la Dirección de Planificación Sectorial, MOPT.



Simbología

Regiones

-  1. Central
-  2. Chorotega
-  3. Pacífico Central
-  4. Brunca
-  5. Huetar Atlántico
-  6. Huetar Norte

